

# ウヨロ川中流部における 2012年サケ調査結果 (10月調査分 概要)

2012年11月

NPO法人ウヨロ環境トラスト  
(調査担当: 自然ウォッチングセンター)

# ウヨロ川中流部における2012年サケ調査(概要)

- ・調査月日  
10月20日・21日
- ・調査地  
ウヨロ川中流域  
位置図右のとおり
- ・調査者  
自然ウォッチングセンター3名  
ボランティア2名
- ・調査項目  
産卵床調査  
ホッチャレ調査ほか

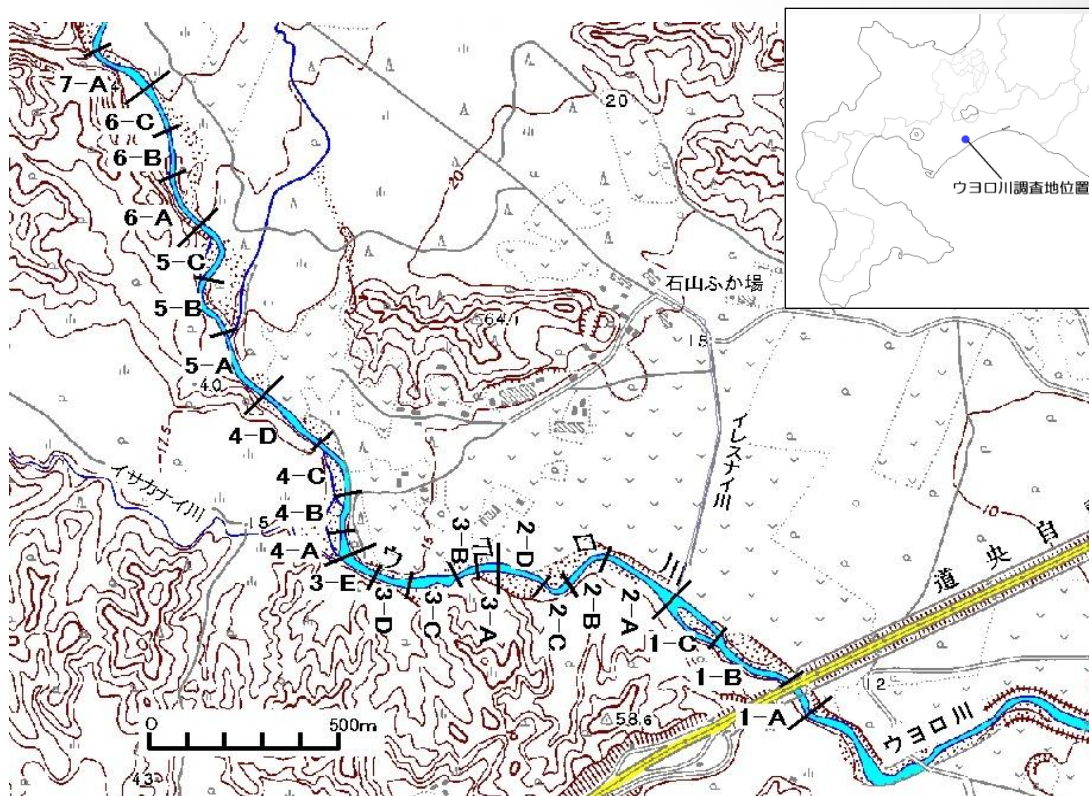
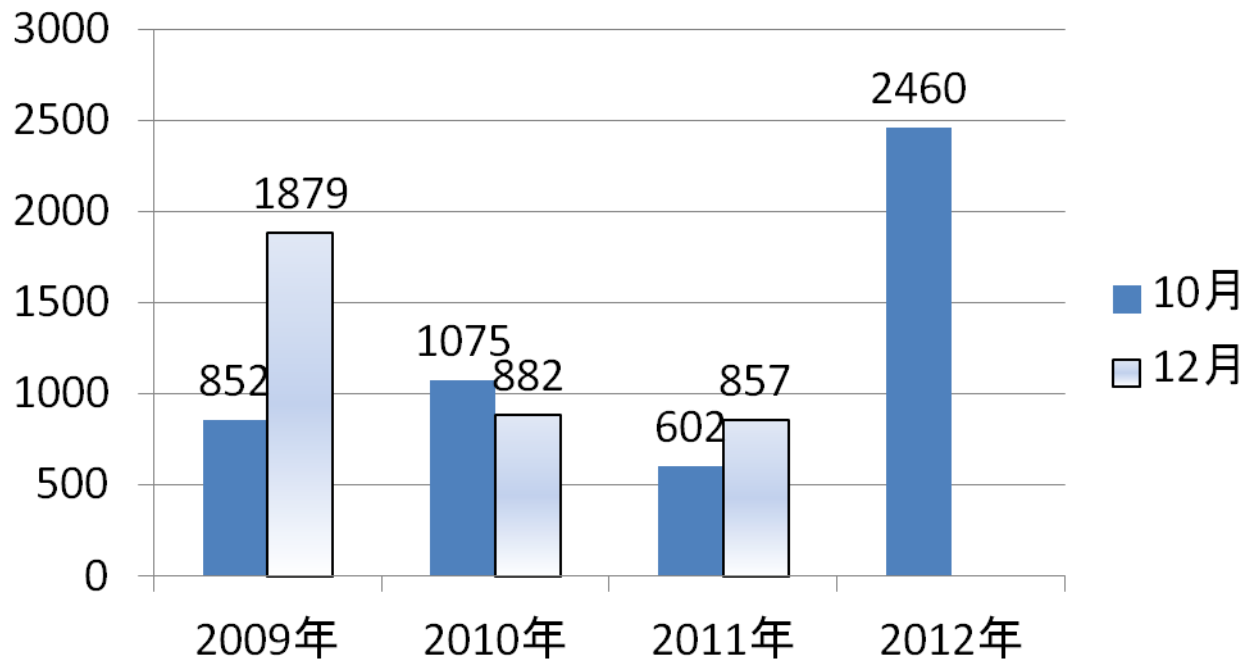


図1 調査範囲と調査区間

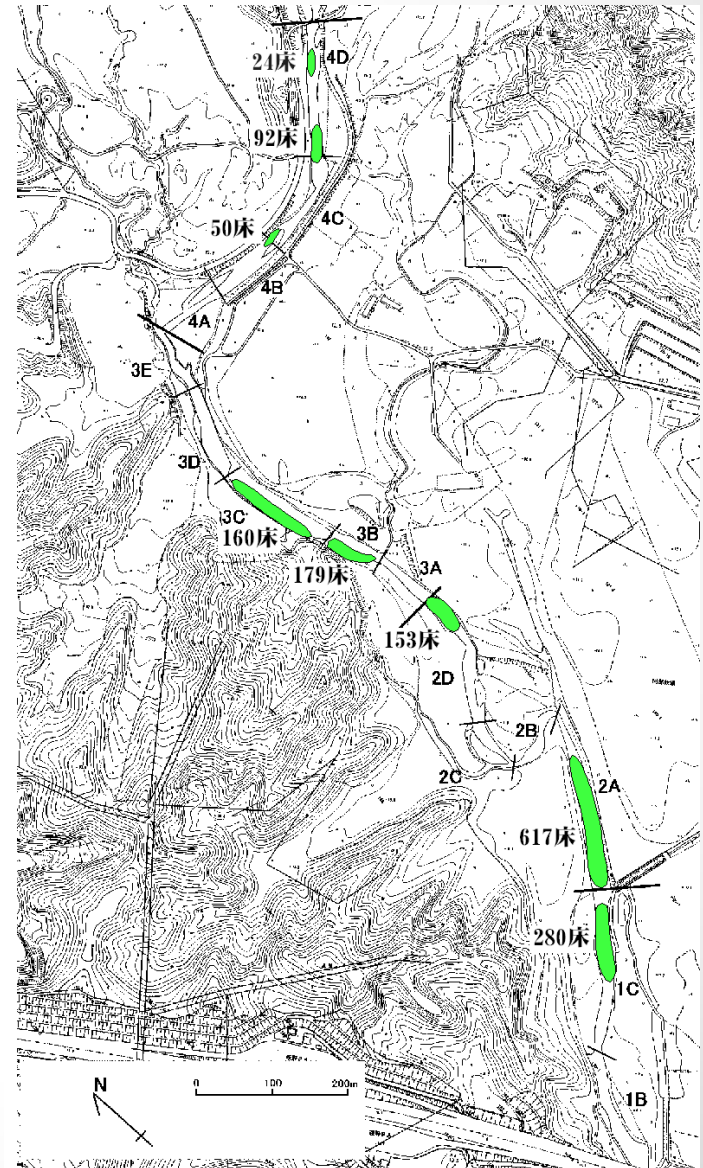
## ウヨロ川サケ調査 産卵床の数の推移



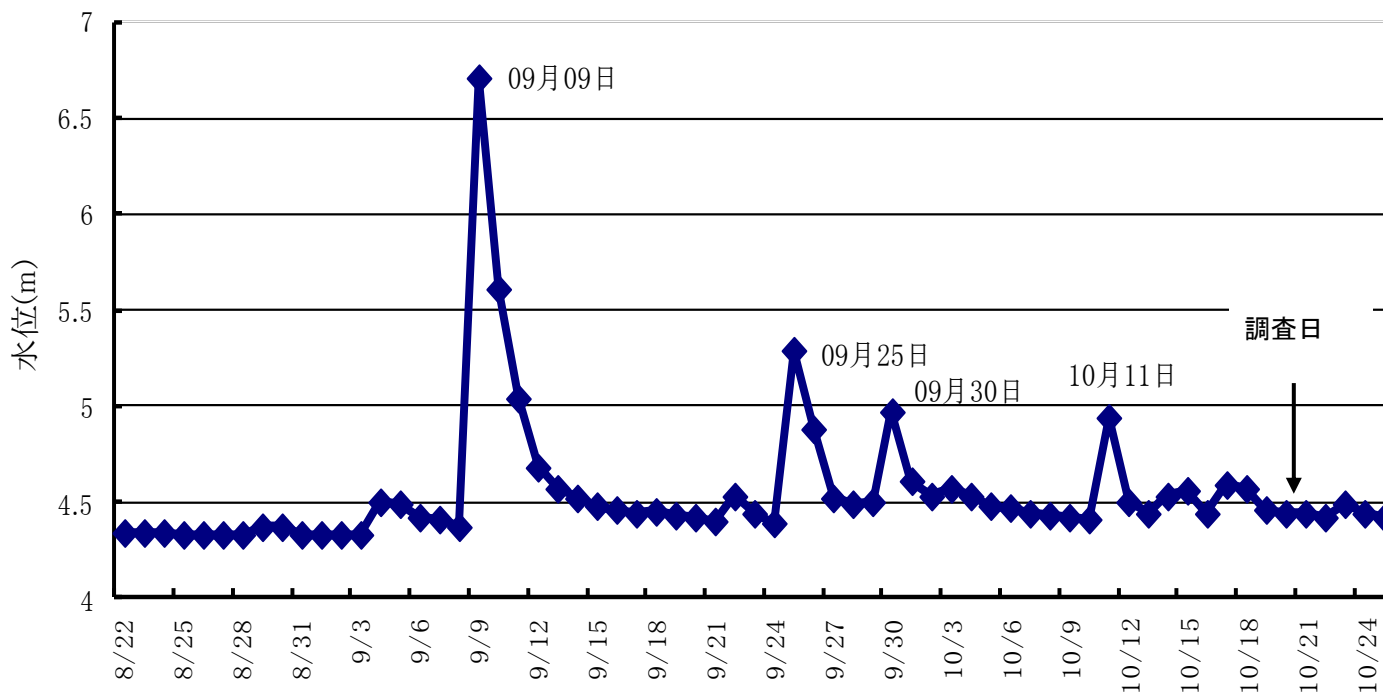
- ・ウヨロ川の産卵床調査は、2009年から実施。
- ・2012年の10月の産卵床数は、過去最多の値。
- ・2012年は9月以降4回の川の増水があり、この増数によりサケが多数遡上したものと考えられる。

# ウヨロ川サケ調査 産卵床集中位置

- ・10月の調査では、調査区域の下流部側で、多くの産卵床が見られた。
- ・産卵床の集中して見られた位置を、右の図に示した。

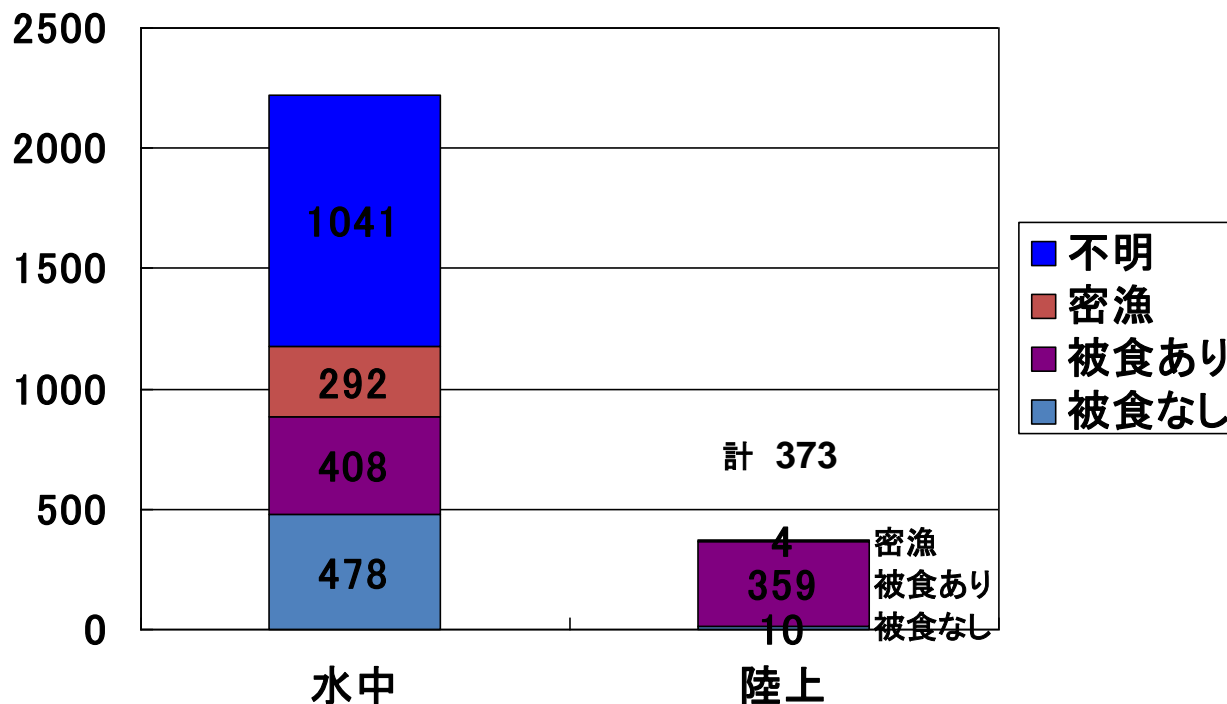


# ウヨロ川の2012年の増水の状況



- ・昨年度の調査では、サケの遡上数はウヨロ川の増水(降雨)の回数と相関する可能性を示した。
- ・2012年は9月以降4回の大きな増水があり、この増数によりサケが多数遡上したものと考えられる。

# ウヨロ川サケ調査 ホッチャレの数



- ・ 10月調査のホッチャレの数も、過去最多の合計(水中+陸上)2592尾をカウントした。
- ・ 水中のホッチャレが著しく多かった。
- ・ 調査前(10月11日)の増水により、陸上のホッチャレが流下してしまったものと考えられる。